Verein GEOZENTRUM Hüttenberg

Beachten Sie bitte unser Kursangebot im Juli 2018

Dem Verein ist es gelungen, für das Jahr 2018 eine Projektwoche Mineralogie und Geologie zu organisieren. Durch ein besonderes Entgegenkommen der Montanuniversität Leoben seitens der Professoren Dr. Melcher, Dr. Mali und Dr. Ebner findet vom 1. bis 6. Juli 2018 erstmalig ein Projekt statt, das sowohl die Bereiche Geologie mit Petrologie und Montanhistorie, Mineralogie, Lagerstättenkunde und Paläontologie umfasst.

Im Zuge einer 5-tägigen Veranstaltung erhalten die Teilnehmer eine Einführung in die Geologie Ostkärntens und lernen geologische und mineralogische Arbeitsmethoden im Gelände kennen.

An klassischen Aufschlusspunkten wird die Vielfalt der Gesteine, Minerale und Fossilien der Region vorgestellt und die Teilnehmer werden beim Suchen, Sammeln und Bestimmen unterstützt.

Wir würden uns über rege Teilnahme sehr freuen und bitten um rechtzeitige Anmeldung!

Zielgruppe:

Dieser Kurs ist sowohl für Fachkundige als auch für interessierte Laien gedacht.

Termin:

1. bis 6. Juli 2018, jeweils von 9:00 bis 17:00 Uhr (Änderungen möglich)

Vortragende:

- Prof. Dr. Frank Melcher, Montanuniversität Leoben
- Prof. Dr. Fritz Ebner, Montanuniversität Leoben
- Prof. Dr. Heinrich Mali, Montanuniversität Leoben
- Prof. Dr. Johann Raith, Montanuniversität Leoben
- Dr. Bernd Moser, Leiter des Universalmuseums Joanneum, Bereich Mineralogie, Graz

Generelle Betreuung vor Ort:

Verein Geozentrum Hüttenberg

Exkursionen:

Hier werden Fahrgemeinschaften organisiert. Die Fahrtkosten sind individuell mit den Fahrern der Privat-PKWs zu klären.

Zum Programm:

Das Tagesprogramm kann abhängig von Witterungsbedingungen und Gruppengröße variieren.

An den Tagen 2 und 3 finden am Abend Vorträge oder Mineralien- und Gesteins-bestimmungen statt.
Am Abend des letzten Kurstages ist ein Abschlussessen in einem der beiden Gasthöfe in Knappenberg oder Grillen beim Vereinsgebäude geplant.

Das genaue Programm wird erst nach Ende der Anmeldefrist und einer Mindest-teilnehmerzahl von 7 Personen bekanntgegeben.

Maximale Teilnehmerzahl: 15

Anmeldeschluss verbindlich:

bis 30. April 2018; bei Anmeldung bitten wir Sie, eine Anzahlung von € 100,-- zu leisten.

Bankverbindung: Raika Hüttenberg, IBAN: AT58 3934 0000 0002 2673

Kursbeitrag:

6 Tage: € 400,--	**4 Tage: € 300,--**	**2 Tage: € 250,--**

Anmeldungen unter:

	Verein	**Obmann Ing. Juritsch**
Telefon:	0664 151 88 68	0676 477 32 22
E-Mail:	office@geozentrumhuettenberg.at	hermann.juritsch@gmx.at
Postanschrift:	Verein Geozentrum Hüttenberg Nr. 68 9376 Knappenberg	

Quartier:

JUFA-Hotel in Knappenberg: 0043 (0)5 7083 460
E-Mail: knappenberg@jufa.eu

Gasthöfe und Restaurants mit gutbürgerlichem und alternativem Speisenangebot:

- Knappenhof Steller, Knappenberg
- Café-Restaurant Giermaier, Knappenberg

Vollständiges Kursprogramm für 2018 für Schleifkurse etc. erscheint Ende Jänner 2018 !

Geologische Übersichtskarte von Kärnten

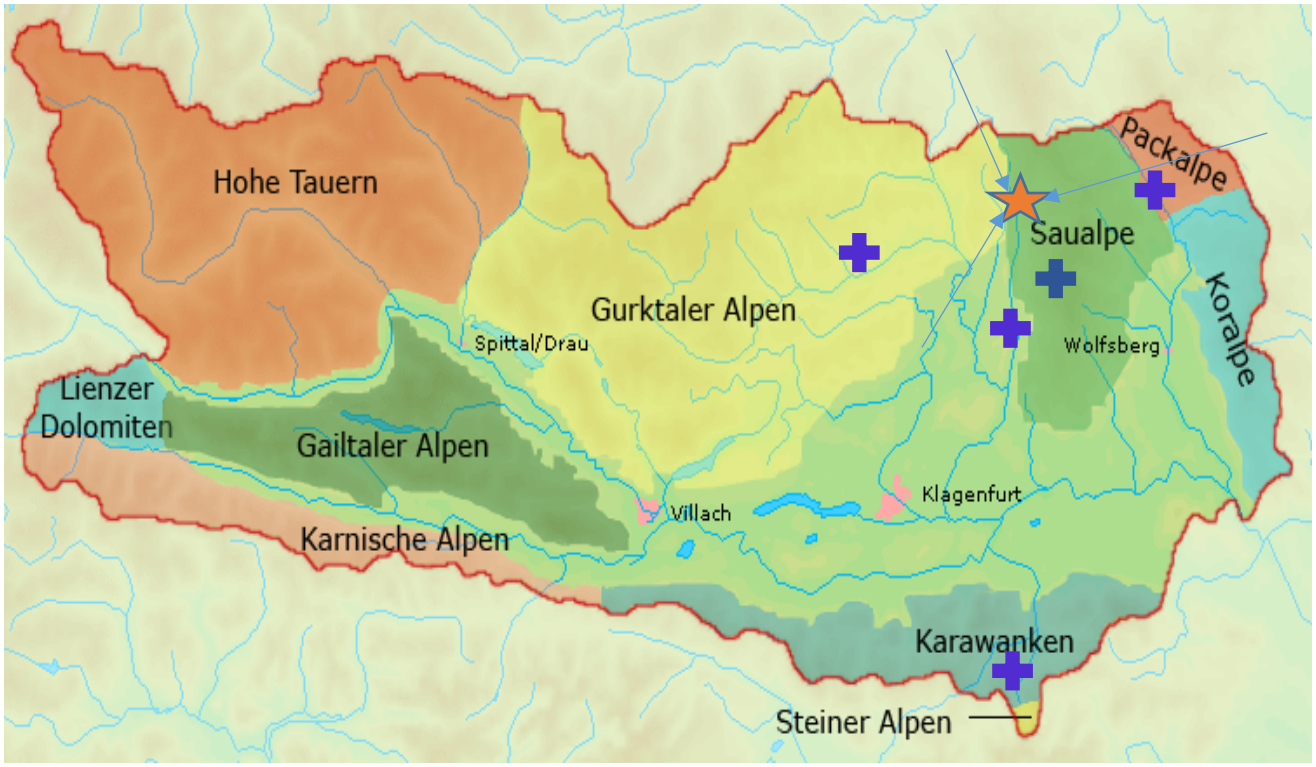

Exkursionsziele ✚ Veranstaltungsort ★

PROJEKTWOCHE in KNAPPENBERG – 1. bis 6. Juli 2018

Tag 1: **Sonntag, 1. Juli 2018, 14:00 Uhr**

Lokalität: Vortragssaal des Vereines Geozentrum in Knappenberg

Programm: **Nachmittag ab 14:00 Uhr: Prof. Ebner**
Einführungsvortrag: Wie entsteht ein Gebirge?
Geologie von Kärnten

Tag 2: Montag, 2. Juli 2018, 9:00 Uhr

Lokalität: Saualpe, klassische Mineralfundpunkte - EXKURSION

Programm: **Prof. Raith, Dr. Moser**

Geologie und Petrologie

Einführung in die Material- und Gesteinsbestimmung

Gertrusk, Saualpe mit Blick auf die Karawanken

Tag 3: Dienstag, 3. Juli 2018, 9:00 Uhr

Lokalität: Gurktaler Decke, klassische Mineralfundpunkte - EXKURSION

Programm: **Prof. Raith, Dr. Moser**

Geologie und Petrologie

Eisenhut, Gurktaler Alpen

Tag 4: **Mittwoch, 4. Juli 2018, 9:00 Uhr**

Lokalität: Bergbau in Hüttenberg und Umgebung - EXKURSION

Programm: **Prof. Mali, Prof. Melcher**

Halden in Hüttenberg

Knappenberg, Altsiedlung

Tag 4: **Mittwoch, 4. Juli 2018, 9:00 Uhr**

Lokalität: Waldenstein, Befahrung des Hämatit-Bergbaues - EXKURSION

Programm: **Prof. Mali, Prof. Melcher**
Geologie von Waldenstein und Bestimmung der Minerale

Lavanttaler Alpen

Tag 5: **Donnerstag, 5. Juli 2018, 9:00 Uhr**

Lokalität: Raum Eisenkappel - EXKURSION

Programm: **Prof. Ebner, Prof. Melcher**

Geologie der Karawanken

Ebriachklamm, Trögener Klamm, Schaidasattel, Hochobir



Tag 6: **Freitag, 6. Juli 2018, 9:00 Uhr**

Lokalität: Krappfeld-Gosau, Wietersdorfer Steinbruch - EXKURSION

Programm: **Prof. Ebner, Prof. Melcher**
Geologie und Paläontologie

Wietersdorfer Steinbruch
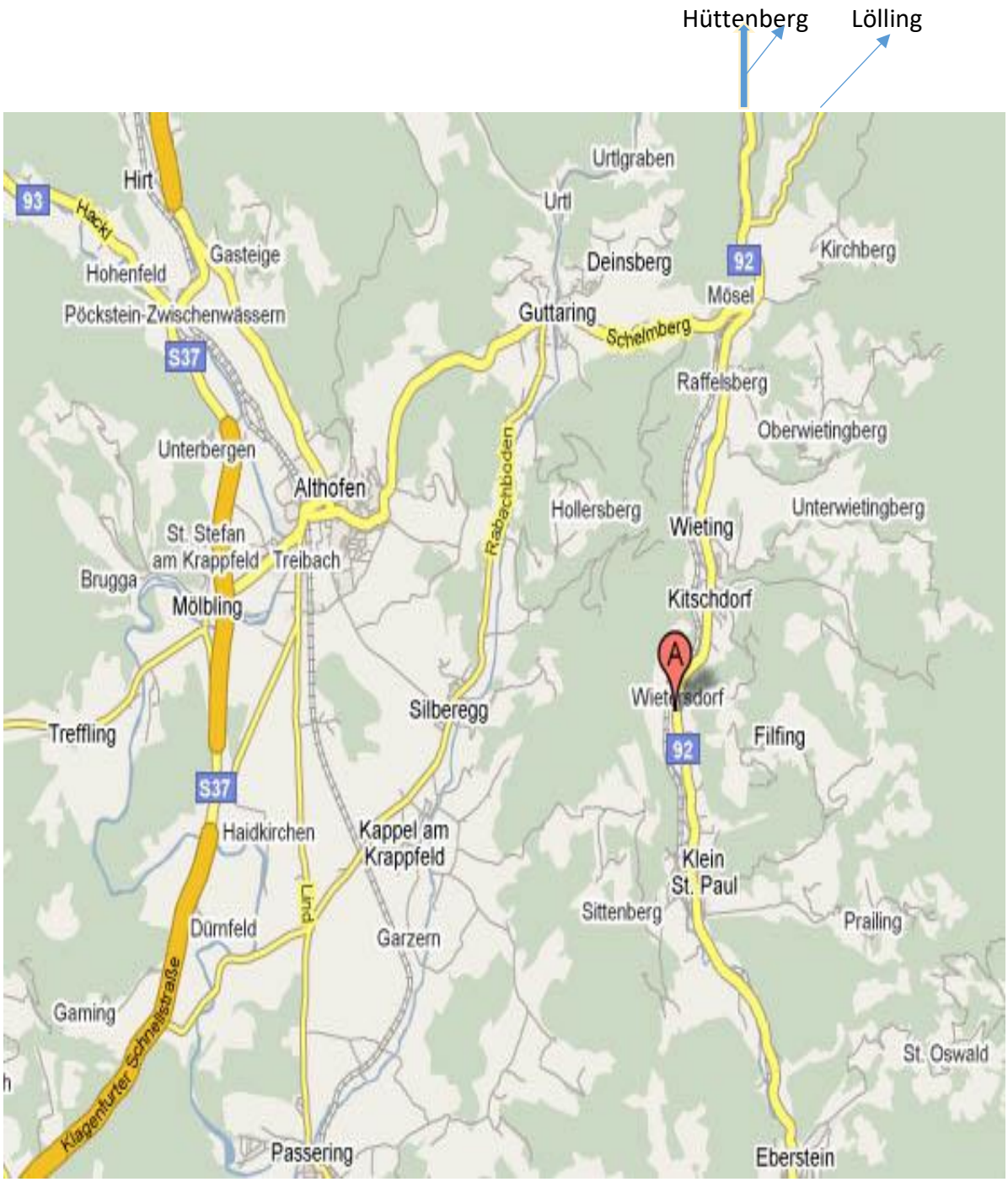
Karte von Wietersdorf und Umgebung